














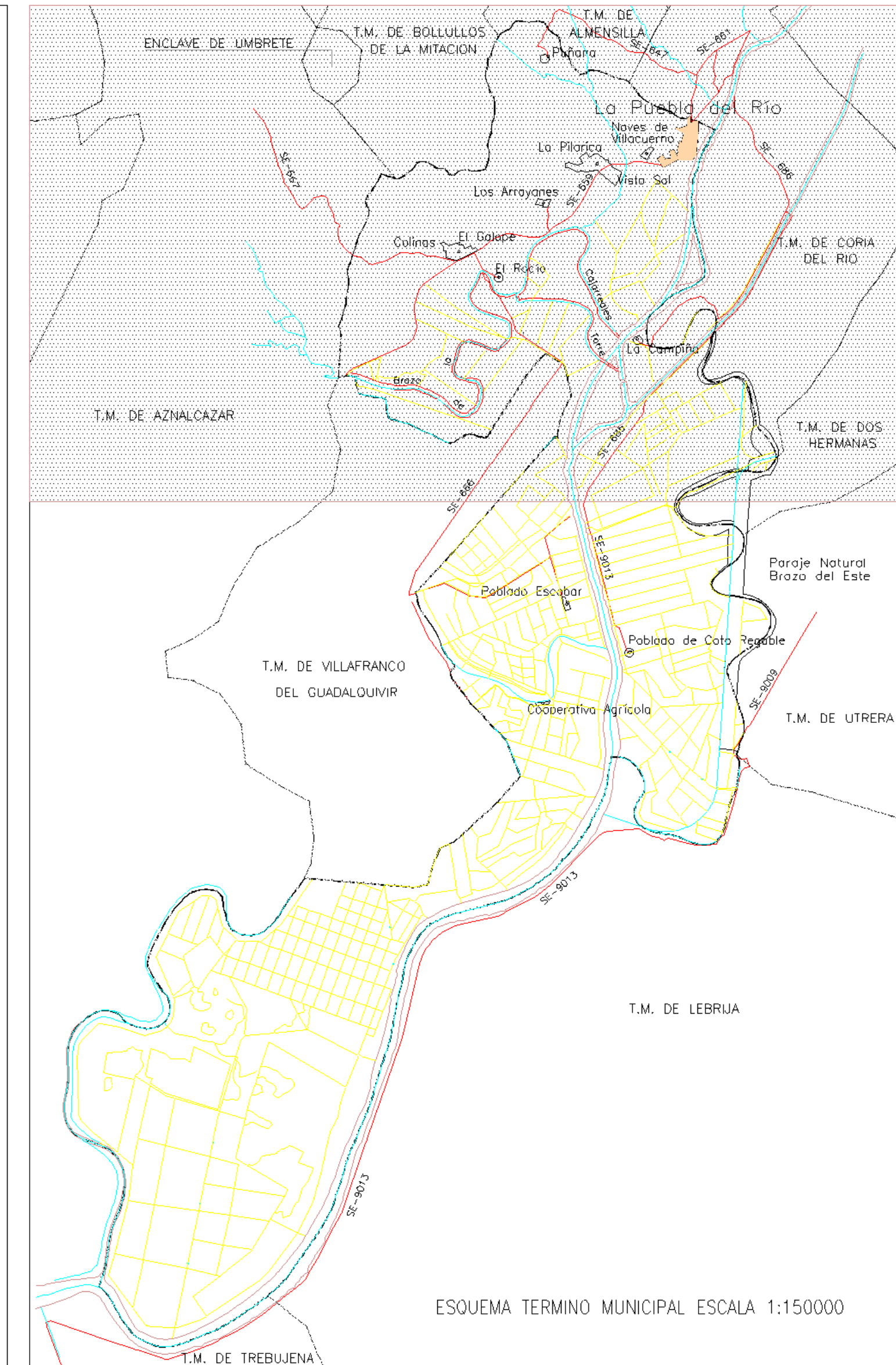
SISTEMAS NATURALES



-  NUCLEO URBANO PRINCIPAL
-  ASENTAMIENTOS Y POBLADOS EN SUELO NO URBANIZABLE
-  1 AREAS FORESTALES. PINARES DE LA PUEBLA DEL RIO
-  2 PAISAJE SOBRESALIENTE. ISLAS DEL GUADALQUIVIR
-  ZONAS HUMEDAS
-  3 CAUCE DEL GUADALQUIVIR
-  4 BRAZO DEL ESTE
-  5 BRAZO DE LA TORRE
-  6 PARQUE NATURAL DEL ENTORNO DOÑANA
-  7 PARQUE NACIONAL DEL COTO DOÑANA

INSTALACIONES DE INTERES ECOLOGICO PAISAJISTICO.

-  a CORTIJO LA CAMPANILLA
-  b CERRO DEL MEDICO. CAÑADA DE LOS PAJAROS
-  c DEHESA DE ABAJO

-  AUTOVIA
-  CARRETERAS INTERES C.A.
-  CARRETERAS LOCALES
-  TERMINO MUNICIPAL



	<h2>NORMAS SUBSIDIARIAS DEL PLANEAMIENTO MUNICIPAL DE LA PUEBLA DEL RIO</h2>		<p>Nº PLANO: 1.4.1</p>
	<p>FORMACION: AYUNTAMIENTO DE LA PUEBLA DEL RIO</p>	<p>REDACCION: DIPUTACION PROVINCIAL DE SEVILLA.</p>	
	<p>PLANOS DE INFORMACION. ESTRUCTURA TERRITORIAL. SISTEMAS DE ESPACIOS NATURALES.</p>		<p>DOCUMENTO PARA APROBACION INICIAL</p>
	<p>ARQUITECTOS REDACTORES: José M. Fernández de el Puente Irigoyen Fernando Carrascal Calle José Pérez González Juan Luis Álvarez Mateos</p>	<p>DIRECTOR FACULTATIVO: Eduardo Carrido Ibañez</p>	